
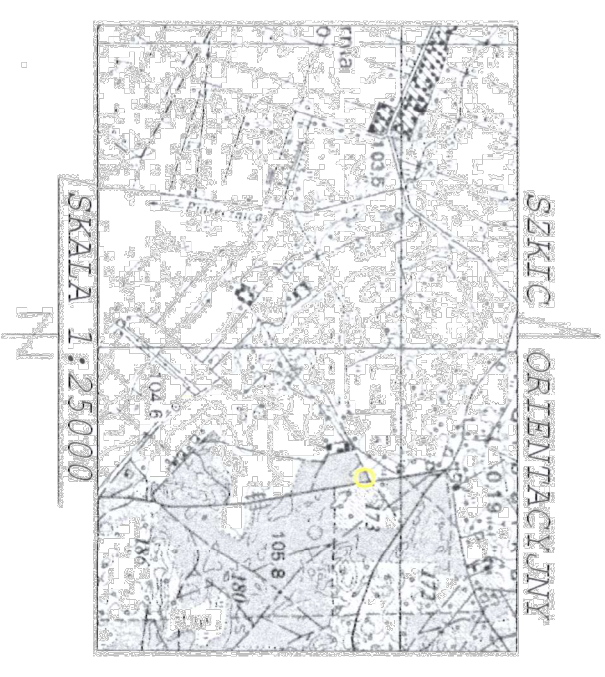
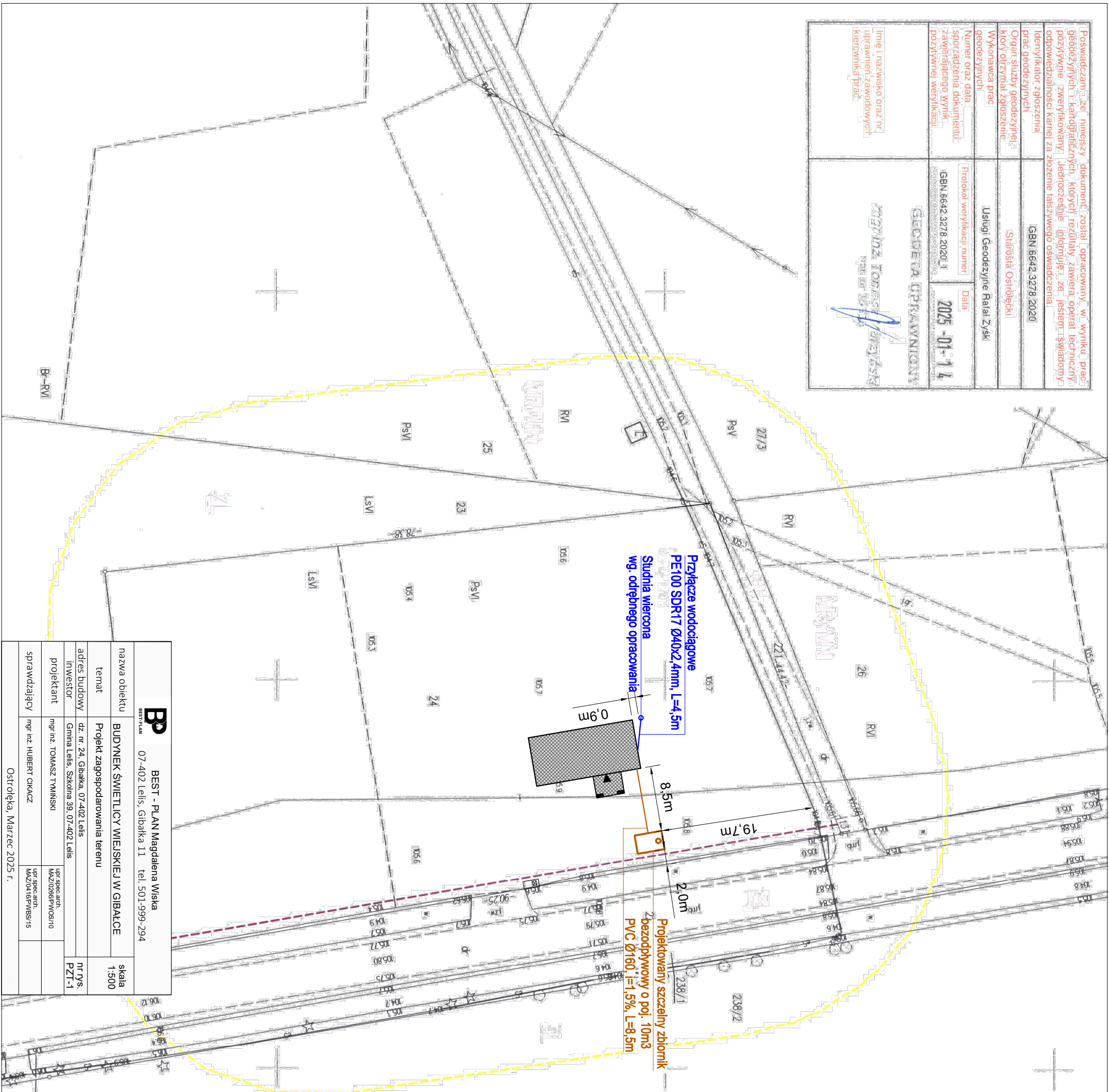



Poswiadczenia, że niniejszy dokument został opracowany w wyniku prac geodezyjnych, kartograficznych, których rezultaty zawiera, opierał techniczny pozyskane zwerifikowany, jednocześnie informując, że jest on świadomy odpowiedzialności kameli za złożenie fałszywego oświadczenia.			
Identyfikator zgłoszenia prac geodezyjnych	GBN 6642 3278 2020		
Organ służby geodezyjnej, który otrzymał zgłoszenie	Starosta Ostrołęcki		
Wznomawca prac geodezyjnych	Usługi Geodezyjne Ratal Zysk		
Numer oraz data sporządzenia dokumentu zawierającego wynik pozyskanej weryfikacji	Protokół weryfikacji numer GBN 6642 3278 2020.1	Data	2025-01-14
Imię i nazwisko oraz nr uprawnień zawodowych kierownika prac		GEODETA UPRAWNIENY WITOLIZ TOMASZ 4248 42 3278  WZYSK	



	
BEST - PLAN Magdalena Wisła	
07-402 Leślis, Głabka 11 tel. 501-999-294	
nazwa obiektu	BUDYNEK ŚWIETLICY WIEJSKIEJ W GŁABCE
temat	Projekt zagospodarowania terenu
adres budowy	dz. nr. 24, Głabka, 07-402 Leślis
inwestor	Gmina Leślis, Skłona 39, 07-402 Leślis
projektant	mgr inż. TOMASZ TYMIŃSKI
sprawdzający	mgr inż. HUBERT CIKACZ
upr. spec. arch. MZK02060PWOS/10	
upr. spec. arch. MZK04160PWBS/15	
nr rys. PZT-1	

Nazwa i nazwisko wykonawcy, oraz data i podpis osoby reprezentującej wykonawcę		Nazwa i nazwisko inżyniera, nr uprawnienia oraz data i podpis osoby podpiszącej uprawnionej, który opracował mapę	
02.01.2025r.		02.01.2025r.	
<p>USŁUGI GEODEZYJNE</p> <p>Rafał Zyski</p> <p>02-410 Ostrołęka, Pomian 87 tel 606 724 578 NIP 7581277626 REGON 141050929</p>		<p>GEODETA UPRAWNIONY</p> <p>mgr inż. Tomasz Jankowski wpis nr 11343</p>	